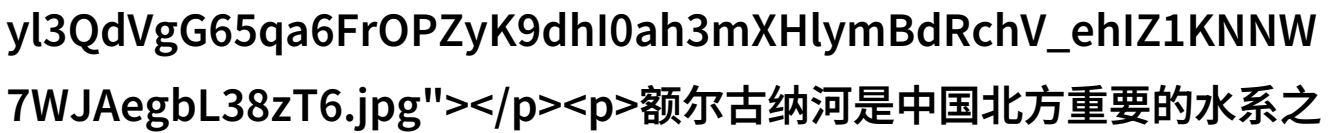


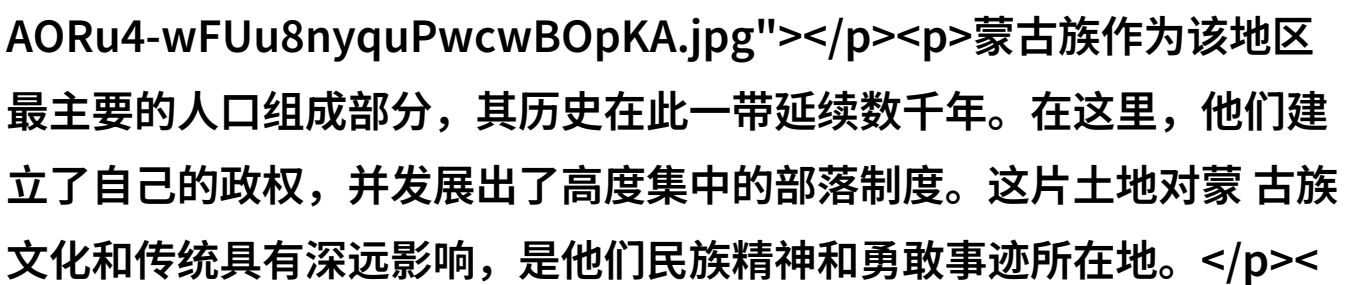
额尔古纳河右岸探索蒙古草原与内蒙古边

额尔古纳河右岸的独特地理环境



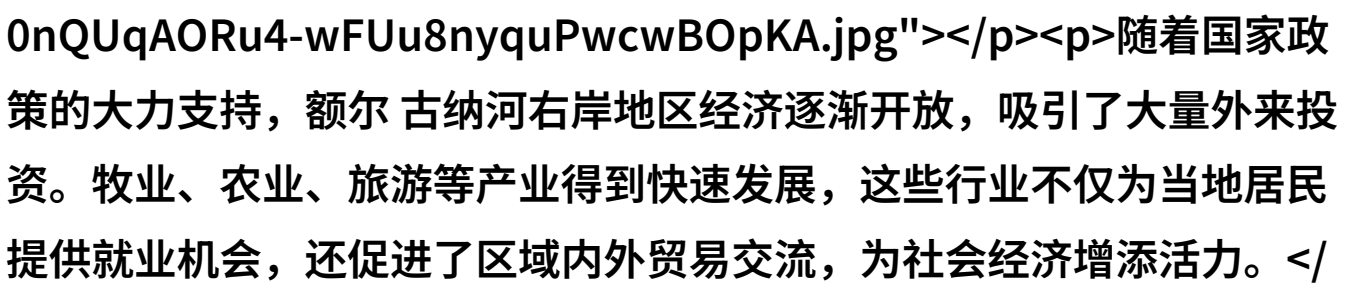
额尔古纳河是中国北方重要的水系之一，它流经的是一个多样化的地理环境。这里不仅有广阔无垠的草原，也有高山和沙漠。这种多样的自然景观为当地居民提供了丰富的生态资源，支持着他们悠久而独特的生活方式。

蒙古族在额尔古纳河右岸地区的历史定位



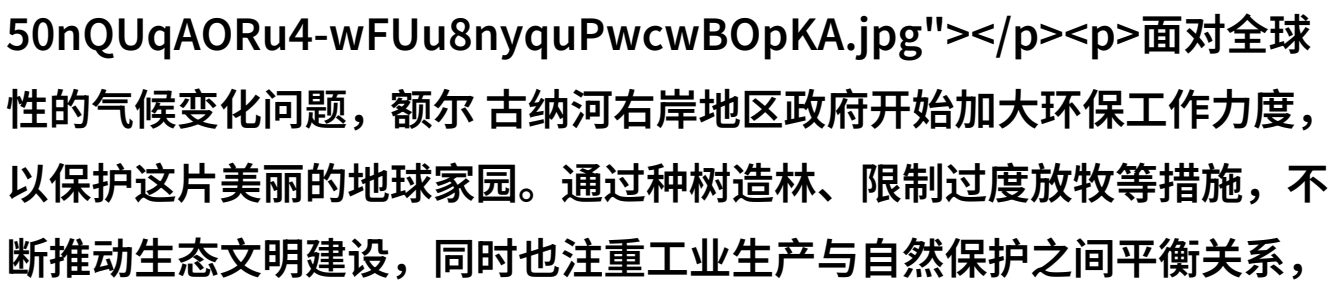
蒙古族作为该地区最主要的人口组成部分，其历史在此一带延续数千年。在这里，他们建立了自己的政权，并发展出了高度集中的部落制度。这片土地对蒙古族文化和传统具有深远影响，是他们民族精神和勇敢事迹所在地。

内蒙古边疆经济发展现状



随着国家政策的大力支持，额尔古纳河右岸地区经济逐渐开放，吸引了大量外来投资。牧业、农业、旅游等产业得到快速发展，这些行业不仅为当地居民提供就业机会，还促进了区域内外贸易交流，为社会经济增添活力。

保护环境与可持续发展



面对全球性的气候变化问题，额尔古纳河右岸地区政府开始加大环保工作力度，以保护这片美丽的地球家园。通过种树造林、限制过度放牧等措施，不断推动生态文明建设，同时也注重工业生产与自然保护之间平衡关系，实现可持续发展目标。

文化遗产保护与传承



pg"></p><p>在现代社会中，对于丰富多彩的人类文化遗产进行保护和传承已成为一种共识。在额尔古纳河右岸，每个村庄都有其独特的手工艺品，如毛纺织品、皮革制品等，这些都是当地民间智慧结晶，与世界各地相比具有很强的地标性意义。</p><p>当代旅行者对于额尔古纳河左侧景点兴趣之高潮涌动</p><p>随着旅游业蓬勃发展，一大批游客被这个地方吸引，他们想要亲身体验这片土地上的野性风情，以及感受那里的原始美丽。这使得本区域成为旅人追求冒险体验的地方，让更多人认识到这一地域非但拥有壮丽景色，更是一处充满魅力的目的地。</p><p>下载本文pdf文件</p>